





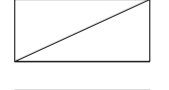

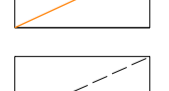

LEGENDA :

SZO - návrh komunikačných opatrení



-  poľná cesta existujúca
- P-1 (3,5/30, asf.)** hlavná poľná cesta (šírka koruny / návrhová rýchlosť, povrch)
-  poľná cesta nová
- Pv-3 (4,0/30, zatráv.)** vedľajšia poľná cesta

SZO - návrh ekologických opatrení

-  plocha ekologického opatrenia
- IP-1** Interakčný prvok - existujúci

-  obvod projektu PÚ
-  polohopis
-  plot
-  vrstevnice
-  mapové listy 1:2000

Spôsob využívania pozemku mimo SZO

-  vinica
-  ostatná plocha

Vyhotoviteľ <b>Geodetická kancelária Progeos s.r.o.</b> Dopravná 14, 934 01 Levice IČO: 44876335		Kraj <i>Nitriansky</i> Katastrálne územie <i>Rybník</i> Názov etapy <b>1/c Všeobecné zásady funkčného usporiadania územia v obvode projektu jednoduchých pozemkových úprav</b>	Okres <i>Levice</i> Názov projektu <i>Lokalita Vinice PIPÚ Rybník</i> Názov grafickej časti <b>Návrh funkčného usporiadania územia v obvode projektu jednoduchých pozemkových úprav</b>	Obec <i>Rybník</i> Názov projektu <i>Lokalita Vinice PIPÚ Rybník</i> Názov grafickej časti <b>Návrh funkčného usporiadania územia v obvode projektu jednoduchých pozemkových úprav</b>
Dňa: <i>18.9.2017</i> Meno: <i>Ing. Ján Predajniansky</i> Súradnicový systém <i>S-JTSK</i> Výškový systém <i>Bpv</i> Mierka <i>1:2000</i> Číslo mapy <i>Pukanec 5-6/3, 5-6/4, 5-7/1, 5-7/2</i>	Autorizačne overil Dňa: <i>18.9.2017</i> Meno: <i>Ing. Ján Predajniansky</i> Náležitostami a presnosťou zodpovedá predpisom		Správny orgán <i>OÚ-LV-PLO Levice</i> Pečiatka a podpis	